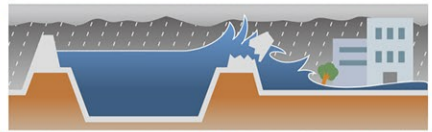


堺市 SAKAI CITY
どしゃさいがい こうずい
土砂災害・洪水ハザードマップ
石津川洪水予測地図

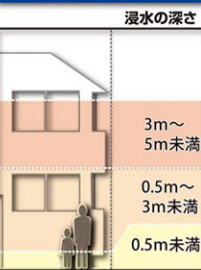
西区

○このマップは、200年に一度の大雨
(概ね時間雨量:1時間最大75.7mm、
24時間最大271.1mm)が降った場合
の石津川水系の洪水氾濫を想定した
ものです。(平成24年6月大阪府)

洪水(外水氾濫)とは
堤防の決壊や、堤防から水があふれること
により、河川の水が氾濫すること

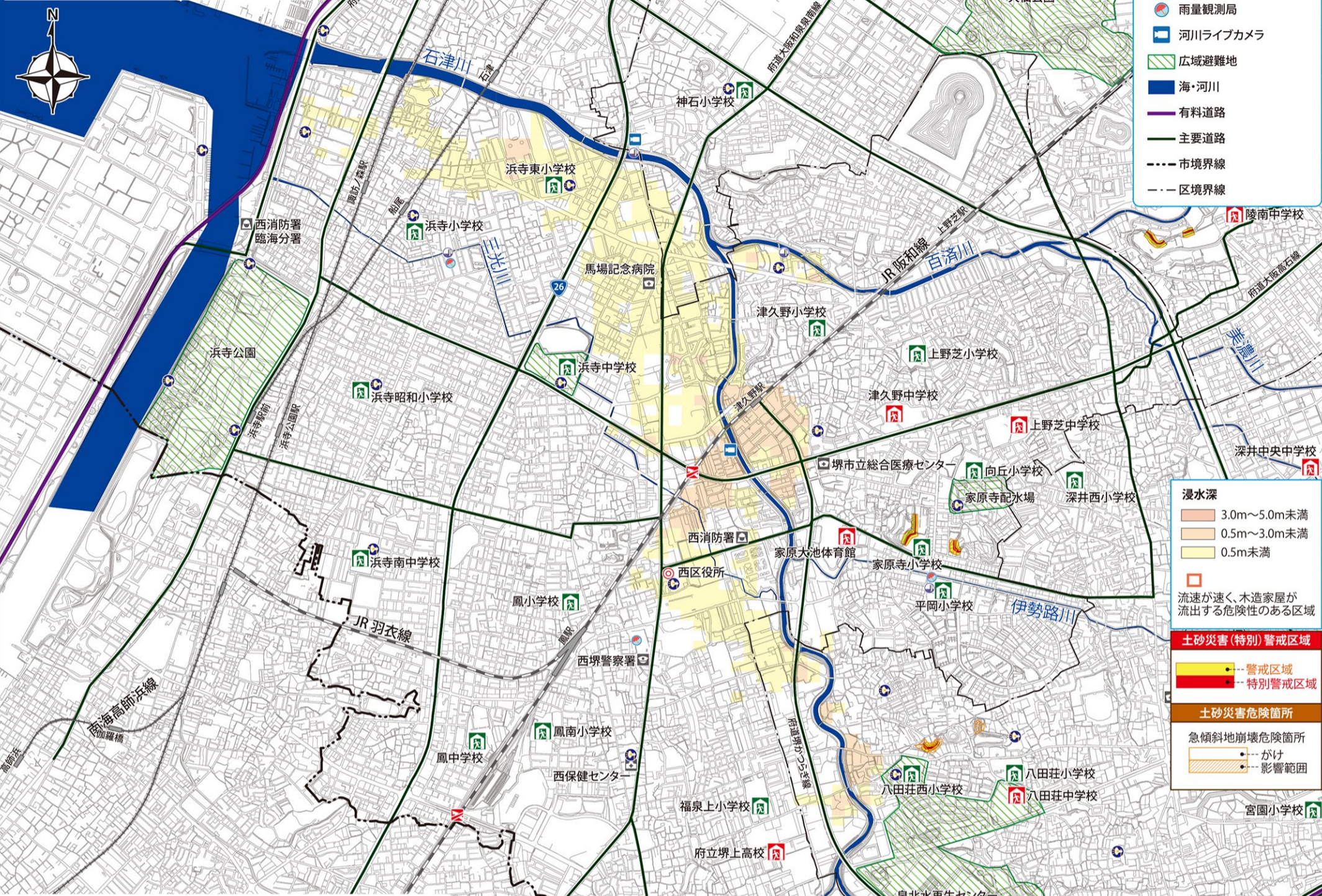


想定される浸水深



凡例

- 避難所(風水害・地震)
- 避難所(地震時のみ開設)
- 市役所・区役所
- 消防
- 警察
- 保健センター
- 災害拠点病院等
- 屋外スピーカー
- アンダーパス
- 水位観測局
- 雨量観測局
- 河川ライブカメラ
- 広域避難地
- 海・河川
- 有料道路
- 主要道路
- 市境界線
- 区境界線



浸水深

- 3.0m~5.0m未満
- 0.5m~3.0m未満
- 0.5m未満

流速が速く、木造家屋が流出する危険性のある区域

土砂災害(特別)警戒区域

- 警戒区域
- 特別警戒区域

土砂災害危険箇所

- 急傾斜地崩壊危険箇所
- がけ
- 影響範囲

こうずい
洪水ハザードマップ 大和川洪水予測地図

○このマップは大和川流域に12時間総雨量316mm降った時に、大和川が氾濫した予測結果にもとづいて作成しています。
(平成28年5月 国土交通省大和川河川事務所)

国のホームページで確認できます。
大和川河川事務所 洪水浸水想定区域図
https://www.kkr.mlit.go.jp/yamato/prepare/disaster/disa_03.html

大和川浸水想定区域図 検索

このマップに表示している情報

想定最大規模

- 浸水想定区域
- 家屋倒壊等氾濫想定区域(氾濫流)
- 家屋倒壊等氾濫想定区域(河川侵食)



○ハザードマップで示しているのは、市内で、洪水氾濫による浸水や土砂災害の発生する危険性が高いところです。また、これら以外の場所でも浸水や土砂災害が発生することがあります。雨の降り方などに十分注意しましょう。

避難所一覧
(風水害・地震)

名称	名称
浜寺石津小学校	上野芝中学校
浜寺東小学校	上野芝小学校
浜寺小学校	津久野中学校
浜寺昭和小学校	津久野小学校
鳳小学校	鳳中学校
鳳南小学校	浜寺中学校
福泉上小学校	福泉中学校
福泉東小学校	福泉小学校
福泉小学校	福泉南中学校
平岡小学校	府立福泉高校
家原寺小学校	府立堺西高校
向丘小学校	
八田荘小学校	
八田荘西小学校	
八田荘中学校	
宮園小学校	

このマップは、平成28年9月9日に大阪府が告示した土砂災害(特別)警戒区域の情報を更新しています。