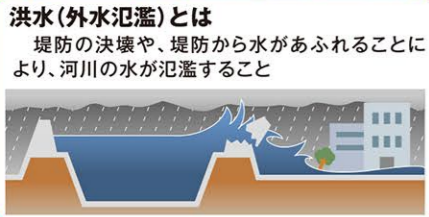


堺市 SAKAI CITY  
どしゃさいがい こうずい  
**土砂災害・洪水ハザードマップ**  
やまとがわこうずいよそくちず  
大和川洪水予測地図

北区

○このマップは大和川流域に12時間総雨量316mm降った時に、大和川が氾濫した予測結果にもとづいて作成しています。  
(平成28年5月 国土交通省大和川河川事務所)



**想定される浸水深**

浸水の深さ	浸水深
5m以上	5m以上
3m~5m未満	3.0m~5.0m未満
0.5m~3.0m未満	0.5m~3.0m未満
0.5m未満	0.5m未満

流速が速く、木造家屋が流出する危険性のある区域  
(家屋倒壊等氾濫想定区域(氾濫流)  
家屋倒壊等氾濫想定区域(河川侵食))

- 凡例**
- 避難所(風水害・地震)
  - 避難所(地震時のみ開設)
  - 市役所・区役所等
  - 消防
  - 警察
  - 保健センター
  - 災害拠点病院等
  - 屋外スピーカー
  - アンダーパス
  - 水位観測局
  - 雨量観測局
  - 河川ライブカメラ
  - 広域避難地
  - 河川
  - 有料道路
  - 主要道路
  - 市境界線
  - 区境界線

国のホームページで確認できます。  
大和川河川事務所 洪水浸水想定区域図  
[https://www.kkr.mlit.go.jp/yamato/prepare/disaster/disa\\_03.html](https://www.kkr.mlit.go.jp/yamato/prepare/disaster/disa_03.html)

このマップに表示している情報

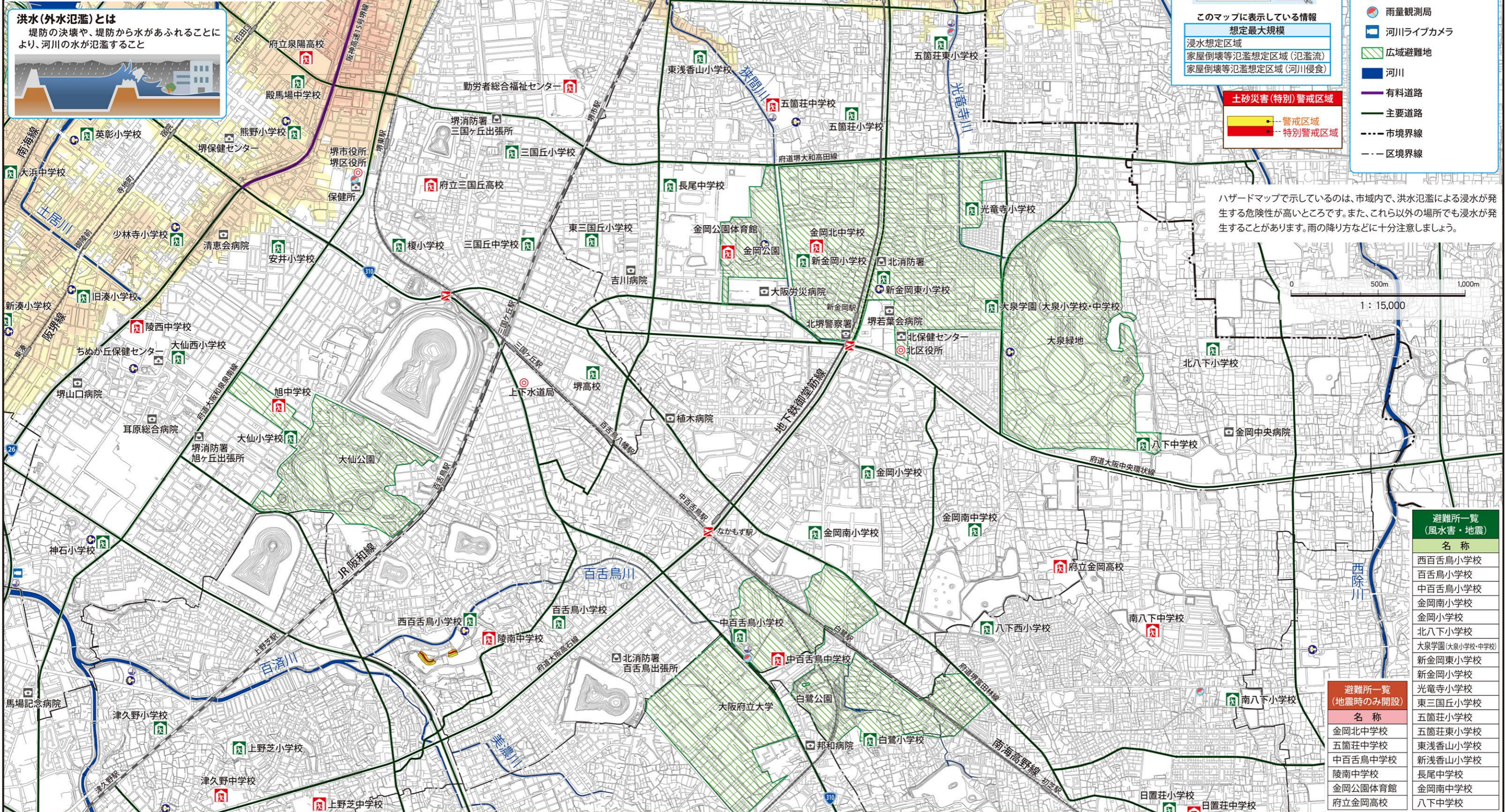
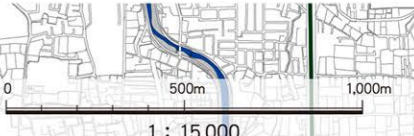
想定最大規模

- 浸水想定区域
- 家屋倒壊等氾濫想定区域(氾濫流)
- 家屋倒壊等氾濫想定区域(河川侵食)

**土砂災害(特別)警戒区域**

- 警戒区域
- 特別警戒区域

ハザードマップで示しているのは、市内で、洪水氾濫による浸水が発生する危険性が高いところです。また、これ以外の場所でも浸水が発生することがあります。雨の降り方などに十分注意しましょう。



**避難所一覧 (風水害・地震)**

名称
西百舌鳥小学校
百舌鳥小学校
中百舌鳥小学校
金岡南小学校
金岡小学校
北八下小学校
大泉学園(大泉小学校・中学校)
新金岡東小学校
新金岡小学校
光竜寺小学校
東三国丘小学校
五箇荘小学校
五箇荘東小学校
東浅香山小学校
新浅香山小学校
長尾中学校
金岡公園体育館
金岡南中学校
八下中学校

**避難所一覧 (地震時のみ開設)**

名称
五箇荘小学校
五箇荘東小学校
東浅香山小学校
新浅香山小学校
長尾中学校
金岡南中学校
八下中学校

このマップは、平成28年9月9日に大阪府が告示した土砂災害(特別)警戒区域の情報を更新しています。