

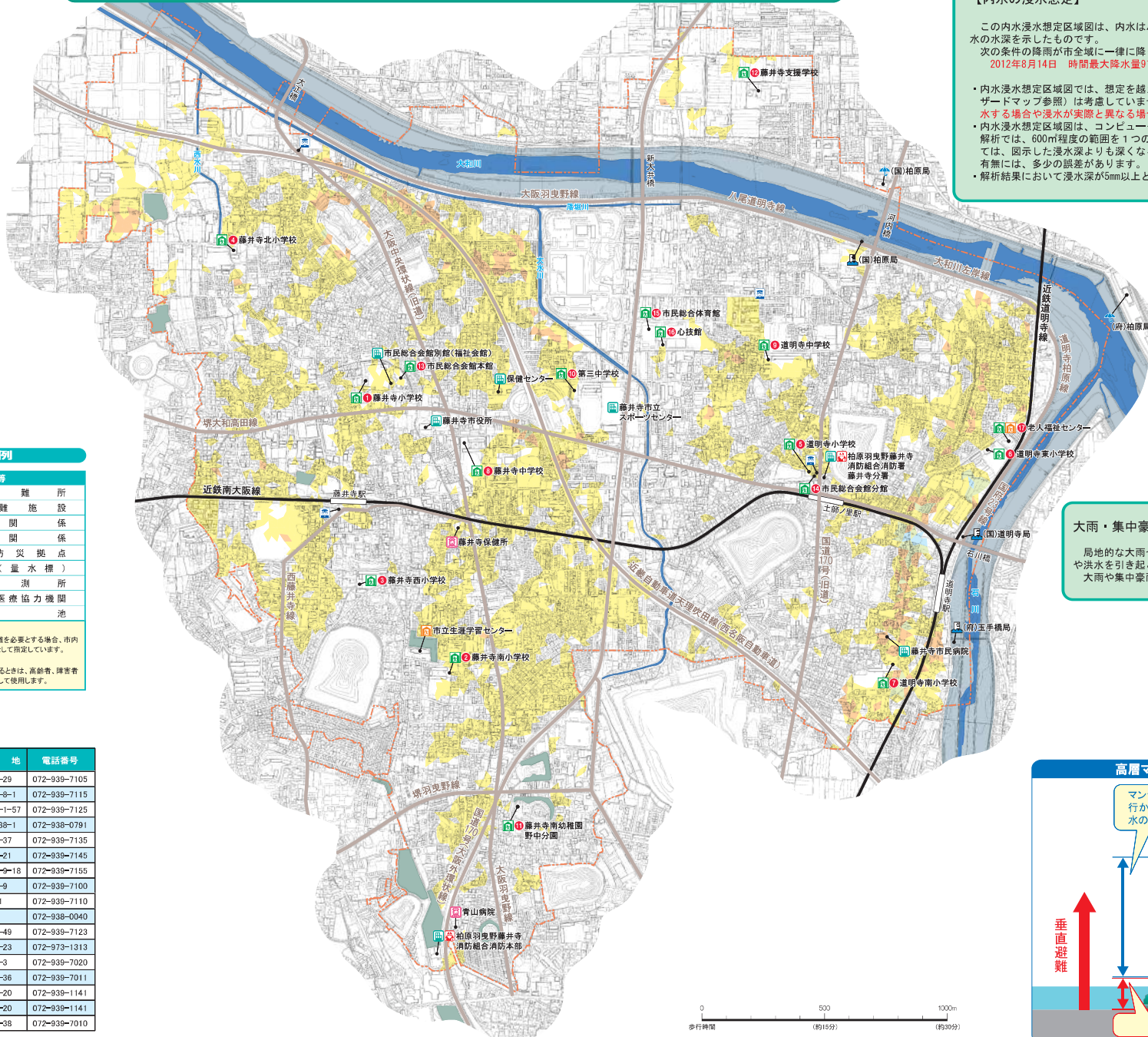
# 藤井寺市内水ハザードマップ

## 内水浸水想定区域図

### 【内水の浸水想定】

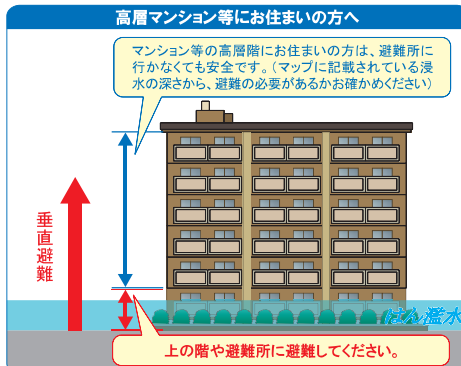
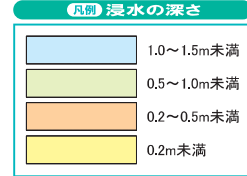
この内水浸水想定区域図は、内水はん蓋によって藤井寺市内の水路や管路から溢れた水の水深を示したものです。  
次の条件の降雨が市全域に一律に降った場合の浸水を想定しています。  
2012年8月14日 時間最大降水量91mm 1日降水量125mm (気象庁枚方観測所)

- 内水浸水想定区域図では、想定を越える降雨、河川の外水はん蓋（公表済みの洪水ハザードマップ参照）は考慮していません。そのため、浸水想定区域でないところで浸水する場合や浸水が実際と異なる場合があります。
- 内水浸水想定区域図は、コンピューターによる解析結果に基づいて作成しております。解析では、600m程度の範囲を1つの標高としていますので、部分的に低い箇所においては、図示した浸水深よりも深くなる場合があります。また、浸水深区分及び浸水の有無には、多少の誤差があります。
- 解析結果において浸水深が5mm以上となった区域のみ着色しています。



### 大雨・集中豪雨

局地的な大雨や集中豪雨は、川や下水道が短時間で増水し浸水や洪水を引き起こします。  
大雨や集中豪雨は、急激に状況が変化するので注意が必要です。



### 凡例

施設等	説明
	指定避難所
	二次避難施設
	警察関係
	消防関係
	自然災害防災拠点
	水位観測所(量水標)
	雨量観測所
	保健所及び災害医療協力機関
	池

●**指定避難所**  
家族の犠牲、被災、浸水、流出により市民が避難を必要とする場合、市内の各学校その他の公共施設を市民の避難場所として指定しています。

●**二次避難施設**  
避難所における生活が長期にわたると予測される場合は、高齢者、障害者等の災害被害保護者に配慮し、二次的避難所として使用します。

### 指定避難所一覧

No.	名称	所在地	電話番号
1	藤井寺小学校	北園1-2-29	072-939-7105
2	藤井寺南小学校	藤井寺3-9-1	072-939-7115
3	藤井寺西小学校	藤井寺4-1-57	072-939-7125
4	藤井寺北小学校	小山3-288-1	072-938-0791
5	道明寺小学校	沢田3-6-37	072-939-7135
6	道明寺東小学校	国府2-5-21	072-939-7145
7	道明寺南小学校	道明寺4-9-18	072-939-7155
8	藤井寺中学校	御舟町2-9	072-939-7160
9	道明寺中学校	林8-2-21	072-939-7110
10	第三中学校	林1-2-1	072-938-0040
11	藤井寺南幼稚園野中分園	野中2-5-49	072-939-7123
12	藤井寺支援学校	川北2-5-23	072-973-1313
13	市民総合会館本館	北園1-2-3	072-939-7020
14	市民総合会館分館	沢田3-6-36	072-939-7011
15	市民総合体育館	大井1-2-20	072-939-1141
16	心技館	大井1-2-20	072-939-1141
17	老人福祉センター	国府2-5-38	072-939-7110

本マップは、平成12年3月作成の大阪府デジタルマップ(1/2500)を一部修正し、縮小して使用しています。(撮影:平成12年1月)

内水浸水想定区域図:藤井寺市